

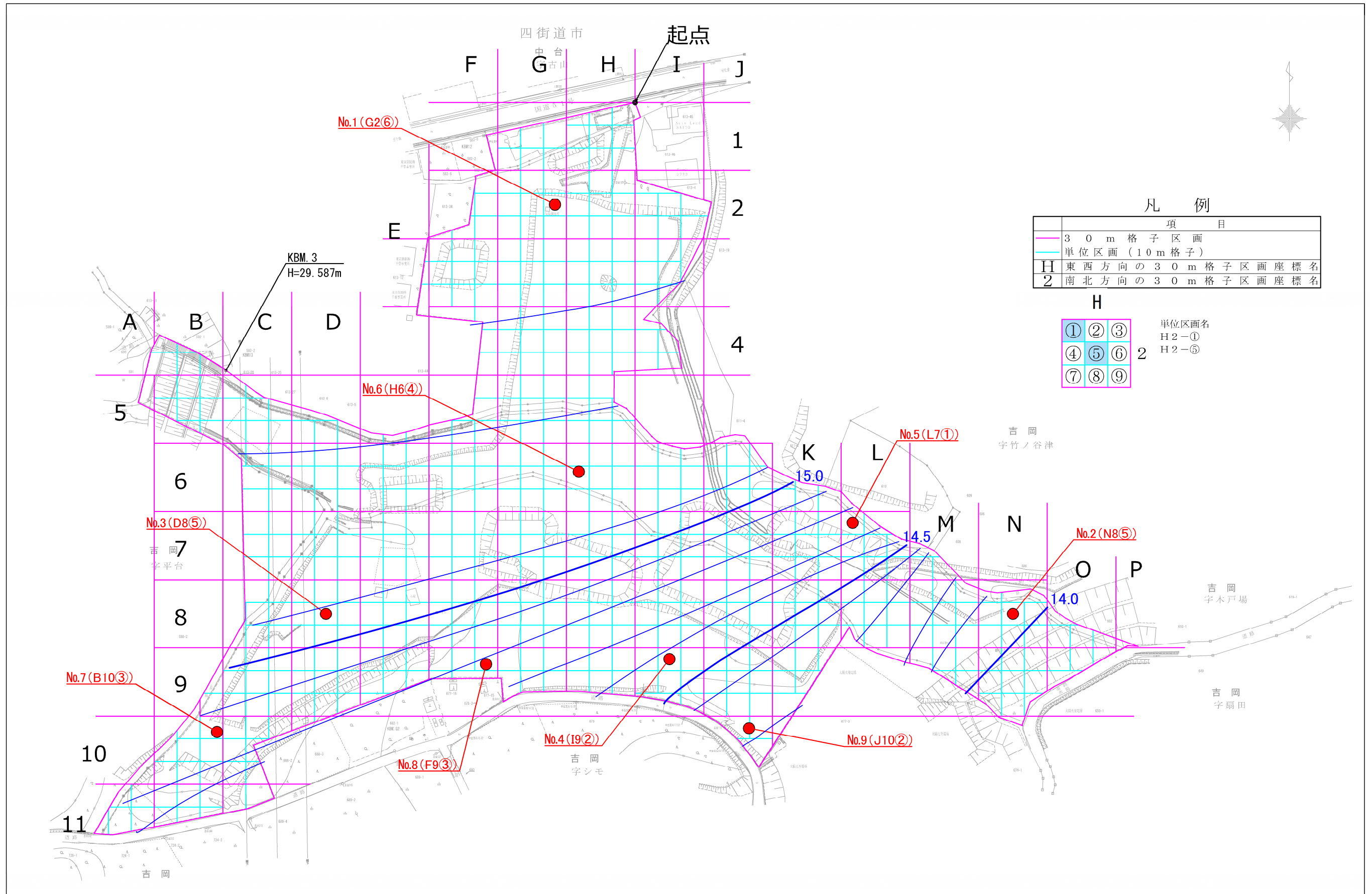
凡 例

項 目	
—	30 m 格子区画
—	単位区画 (10 m 格子)
H	東西方向の30 m 格子区画座標名
2	南北方向の30 m 格子区画座標名

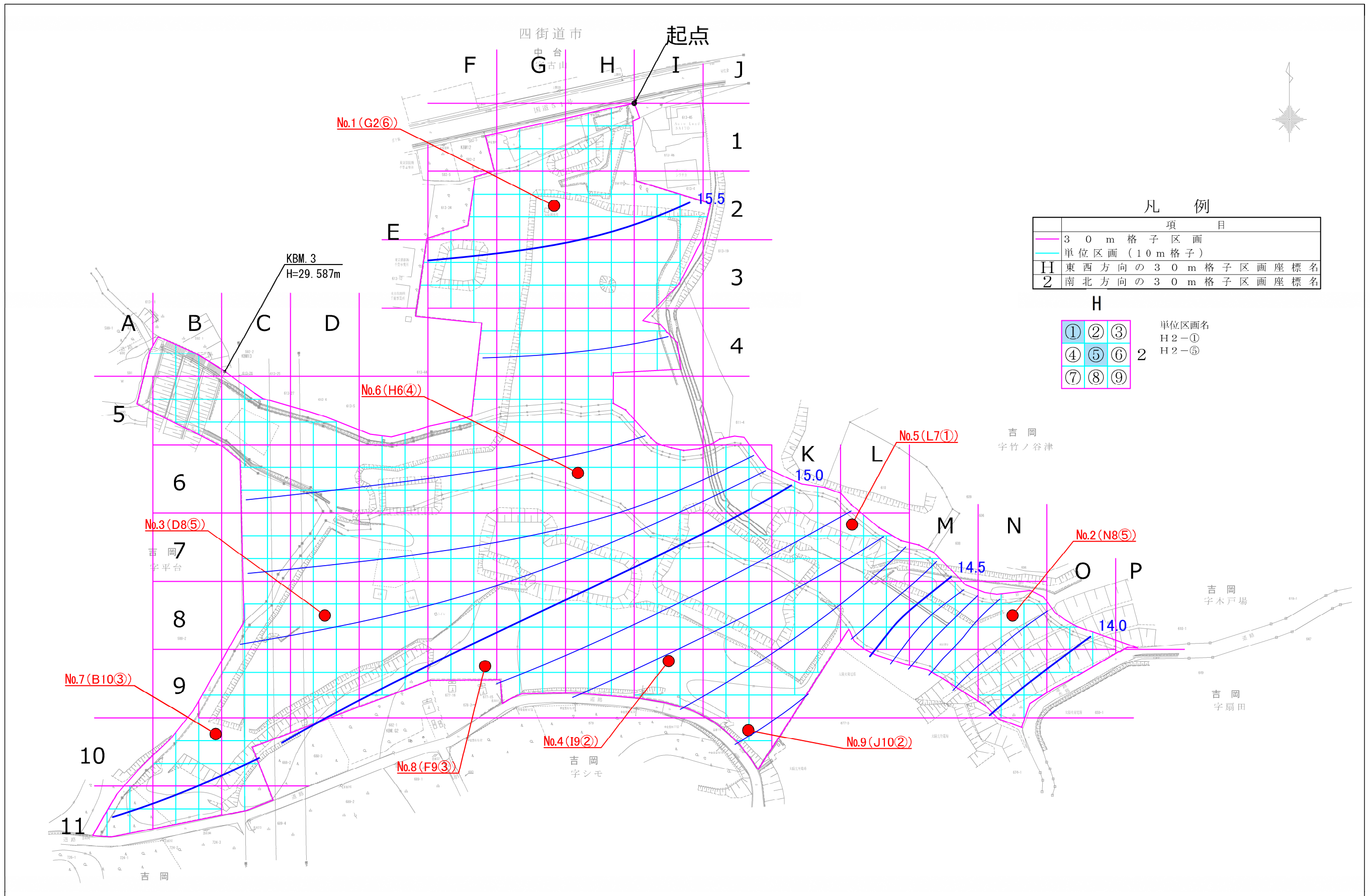
H

①	②	③	単位区画名 H2-① H2-⑤
④	⑤	⑥	
⑦	⑧	⑨	

地下水位コンター図 (令和5年4月)

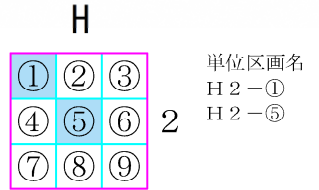


地下水位コンター図 (令和5年7月)

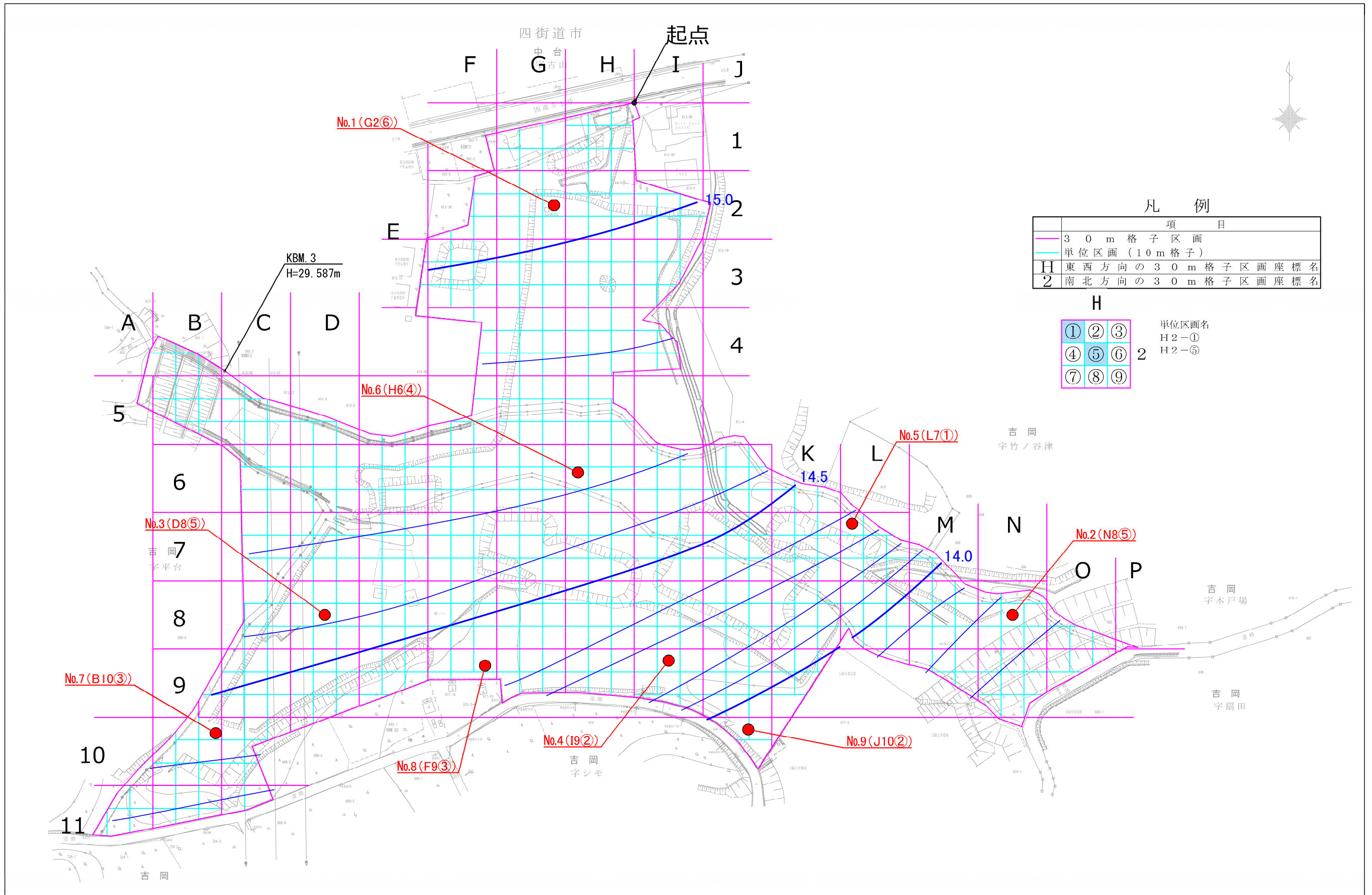


凡 例

項 目	
	30 m 格子区画
	単位区画 (10 m 格子)
H	東西方向の30 m 格子区画座標名
2	南北方向の30 m 格子区画座標名



地下水位コンター図 (令和5年10月)



凡 例

項 目	
—	30 m 格子区画
—	単位区画 (10 m 格子)
H	東西方向の30 m 格子区画座標名
2	南北方向の30 m 格子区画座標名

H		単位区画名	
①	②	③	H2-①
④	⑤	⑥	
⑦	⑧	⑨	H2-⑤

地下水位コンター図 (令和6年1月)